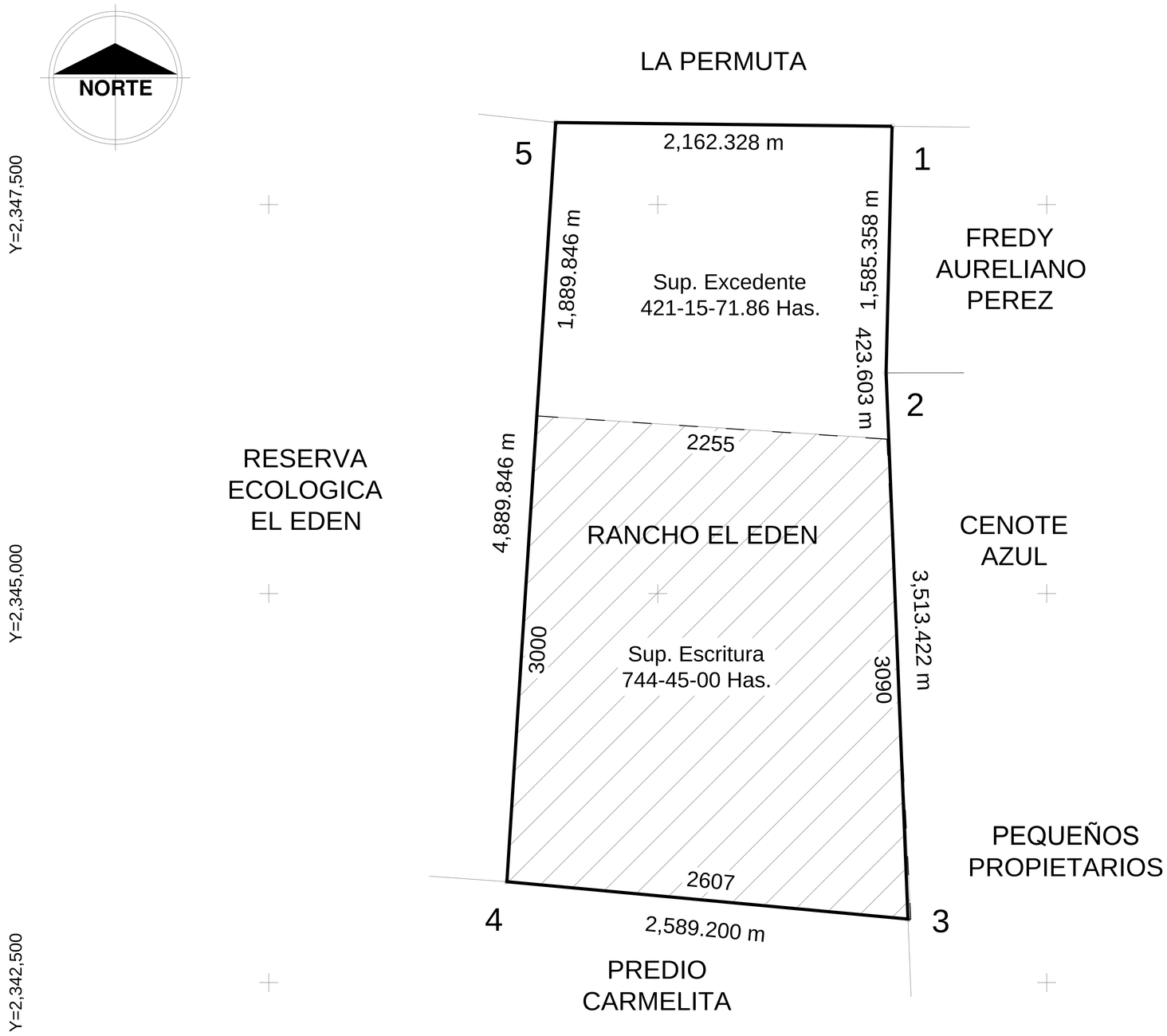

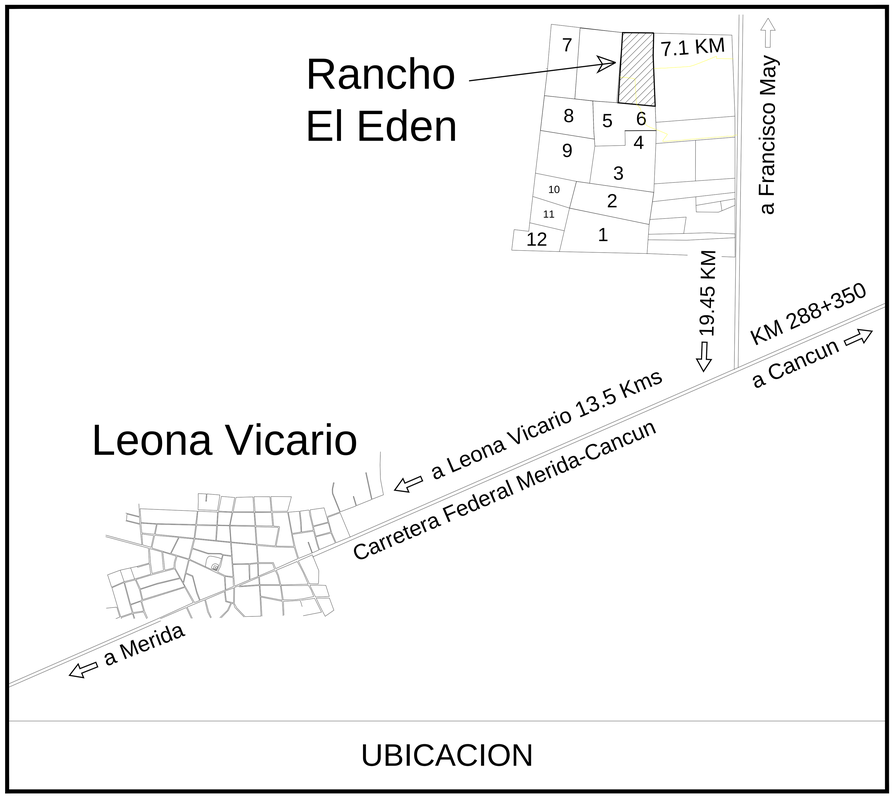

UBICACION



ESCALA GRAFICA

Cuadro de Superficies

Descripcion	Superficie (Hectareas)
Superficie en Escritura	744-45-00.00 Has.
Superficie Excedente	421-15-71.86 Has.
Superficie Real del Terreno	1165-60-71.86 Has.

CUADRO DE CONSTRUCCION

LADO EST	LADO PV	RUMBO	DISTANCIA	V	COORDENADAS Y	COORDENADAS X
				1	2,348,003.310	484,006.020
1	2	S 01°23'32.18" W	1,585.358	2	2,346,418.420	483,967.500
2	3	S 02°17'47.08" E	3,513.422	3	2,342,907.820	484,108.280
3	4	N 84°40'42.07" W	2,589.200	4	2,343,147.960	481,530.240
4	5	N 03°40'37.02" E	4,889.846	5	2,348,027.740	481,843.830
5	1	S 89°21'09.57" E	2,162.328	1	2,348,003.310	484,006.020

SUPERFICIE = 11,656,071.86 m2

PLANO DEL PREDIO :

Plano Topografico
Rancho El Eden - Zona Agropecuaria

UBICACION :

RANCHO EL EDEN A 7.1 KMS DEL CAMINO A FRANCISCO MAY Y 19.7 KMS AL 239+700 DE LA CARRETERA FEDERAL MERIDA-CANCUN

PROPIETARIO :

.

SUPERFICIE TERRENO:

S = 1165-60-71.86 Has.

FECHA :

JUNIO DE 2019

ESCALA :

1 : 50,000

LEVANTO :

Ing. Melchor Briceño

CALCULO :

Ing. Pedro Pablo Cervantes